

REGIONE PIEMONTE
PROVINCIA di CUNEO
COMUNE DI ALTO

VARIANTE PARZIALE
N° 6 AL P.R.G.C.
Art. 17, 5° comma L.R. 56/77 e s.m.i.





PROGETTO DEFINITIVO

elaborato:		Tav. 3/V6	
ZONIZZAZIONE DEL TERRITORIO LIBERO		scala: 1:5000	
committente:		Inquadramento territoriale: REGIONE PIEMONTE PROVINCIA DI CUNEO	
COMUNE DI ALTO		A.S.L. CNI	
progettista:		Data	
dott. Giorgio Scazzino - Urbanista Via Manzoni n. 27 - 12073 Cuneo (CN)			
aggiornamento cartografia	atti amministrativi	n. delibera	adozione
Luglio 2011	progetto preliminare		
	controdeduzioni		
	progetto definitivo		

LEGENDA

-  VIABILITA' E RISPETTI
-  AREE AGRICOLE
-  ZONE D'ACQUA
-  RISPETTO PAESAGGISTICO AMBIENTALE
-  EDIFICIO A RESTAURO SCIENTIFICO
-  EDIFICIO A RISANAMENTO CONSERVATIVO
-  ZPS - IT1160061
ZONE DI PROTEZIONE SPECIALE
Direttiva 2 aprile 1979 concernente la conservazione degli uccelli selvatici 79/409/CEE

SISTEMA DELLA CAMPAGNA PARCO

-  AREE A CAMPAGNA PARCO
-  AREE INTERESSATE DA AFFIORAMENTI ROCciosi
-  SENTIERI DI IMPIANTO ANTICO
-  P.P.1 (piano particolareggiato)

AMBITO DI APPLICAZIONE DELL'ART. 6.4, COMMA 2, DELLE N.T.A.



CENTRALINA IDROELETTRICA



AREA DI PROTEZIONE DELLA SORGENTE TARABURLA
POSTA NEL TERRITORIO DEL COMUNE DI CAPRAUNA

